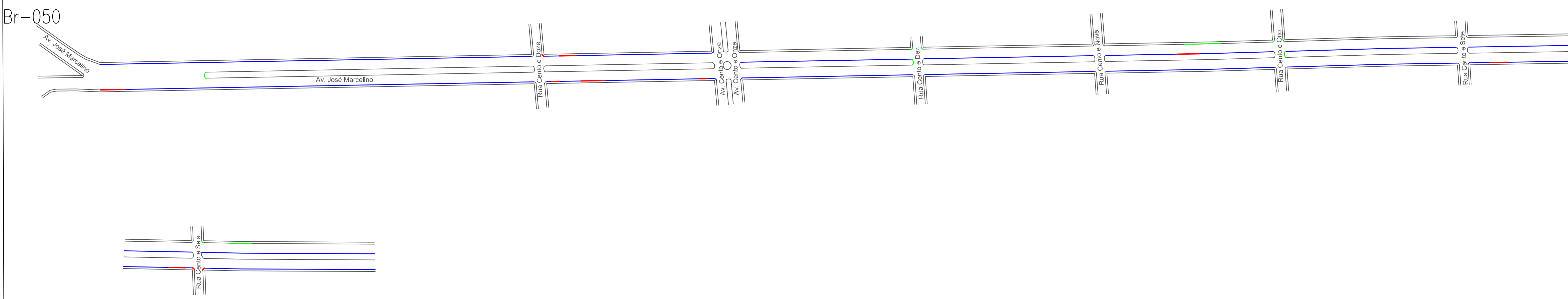
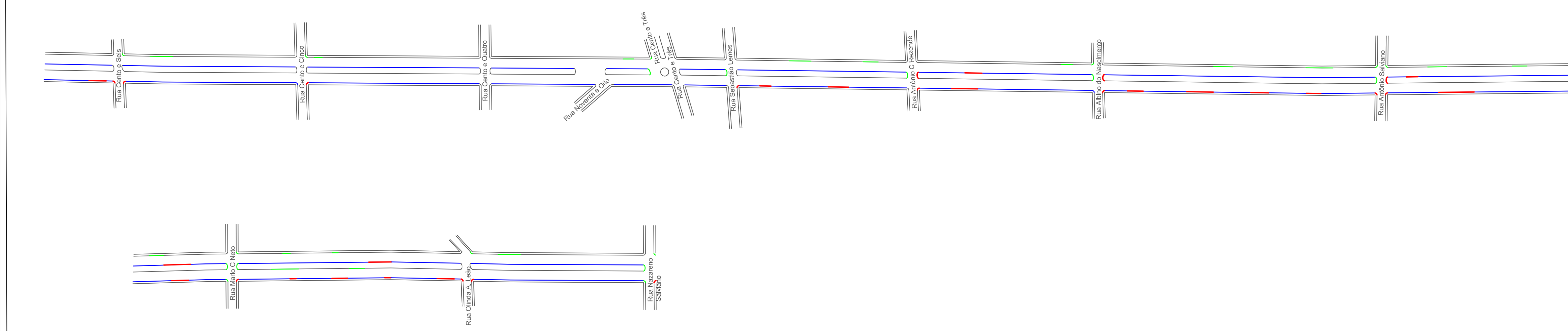


FRENTE DE OBRA: TRECHO I



FRENTE DE OBRA: TRECHO II



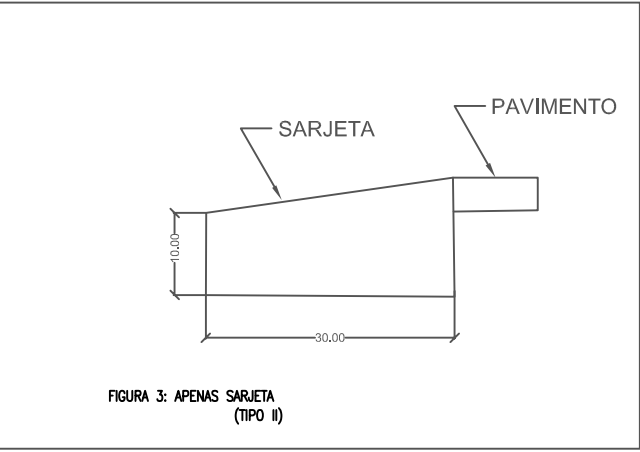
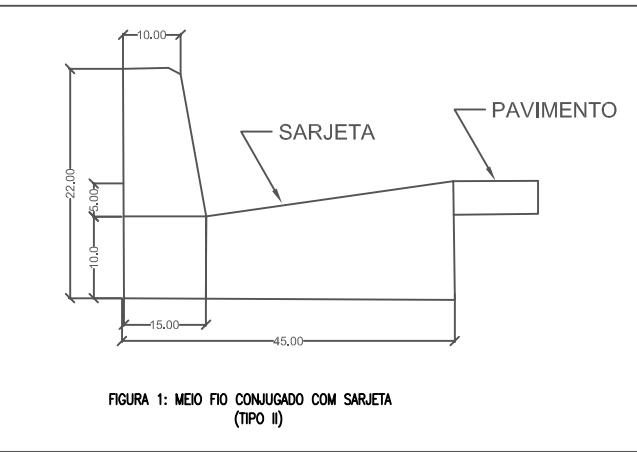
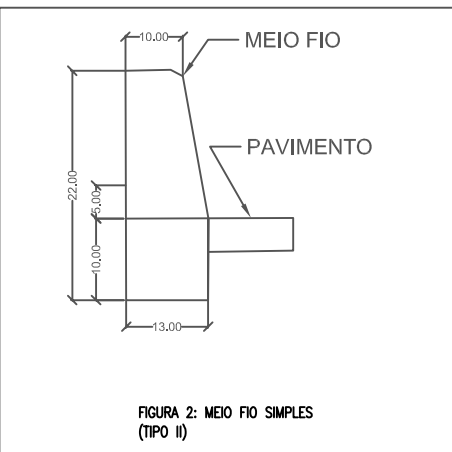
FRENTE DE OBRA : AV. JOSÉ MARCELINO TRECHO I E TRECHO II.

	SARJETA A SER EXECUTADA
	MEIO-FIO E SARJETA A SEREM EXECUTADOS
	MEIO-FIO A EXECUTADO

TABELA DE RUAS (SARJETA E MEIO FIO)		
RUAS	COMPRIMENTO TRECHO CURVO (METROS)	COMPRIMENTO TRECHO RETO (METROS)
Av. José Marcelino (SUL)	112	392
TOTAL	112	392

LOTE III	MEIO FIO COM SARJETA TRECHO RETO (m)	MEIO FIO COM SARJETA TRECHO CURVO (m)	SARJETA TRECHO RETO (m)	SARJETA TRECHO CURVO (m)	MEIO FIO TRECHO RETO (m)	MEIO FIO TRECHO CURVO (m)
FRENTEAV. JOSÉ MARCELINO TRECHO I	87,25	53,50	2.118,99	34,39	164,77	84,41

QUADRO DE ÁREAS SARJETA/ MEIO FIO						
LOTE III	MEIO FIO COM SARJETA TRECHO RETO (m)	MEIO FIO COM SARJETA TRECHO CURVO (m)	SARJETA TRECHO RETO (m)	SARJETA TRECHO CURVO (m)	MEIO FIO TRECHO RETO (m)	MEIO FIO TRECHO CURVO (m)
FRENTEAV. JOSÉ MARCELINO TRECHO II	163,40	46,69	2.314,82	30,01	122,00	70,00



E= 1:2000

TABELA DE RUAS(APENAS MEIO FIO)		
RUAS	COMPRIMENTO TRECHO CURVO (METROS)	COMPRIMENTO TRECHO RETO (METROS)
Av. José Marcelino (SUL)	174	324
TOTAL	174	324

TABELA DE RUAS (APENAS SARJETA)		
RUAS	COMPRIMENTO TRECHO CURVO (METROS)	COMPRIMENTO TRECHO RETO (METROS)
Av. José Marcelino (SUL)	72	3.956,93
TOTAL	72	3.956,9300

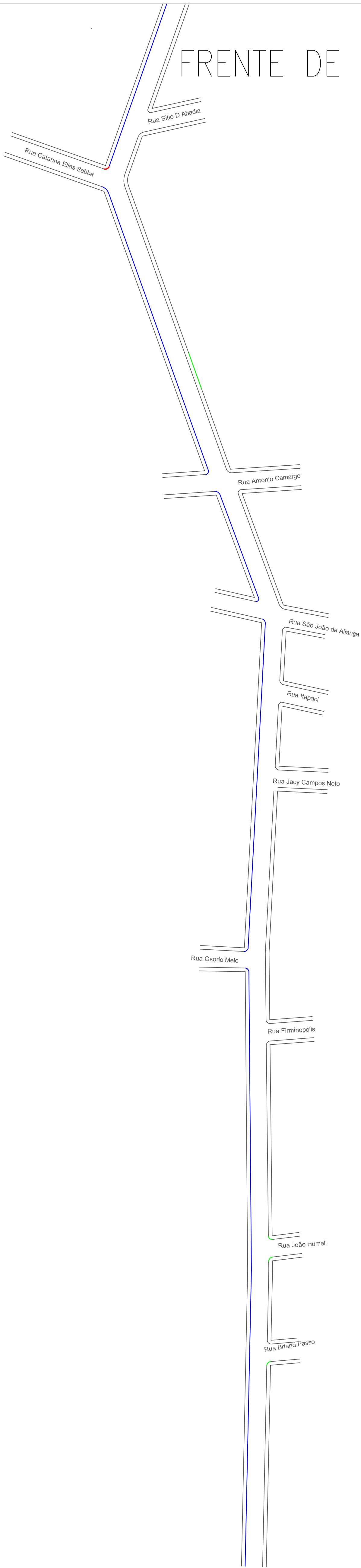


PROJETO DE RECAPEAMENTO ASFALTICO

DRENAGEM PLUVIAL

AV. JOSÉ MARCELINO PARTE SUL 2.38 km			
PROPRIETÁRIO.			
PREFEITURA MUNICIPAL DE CATALÃO		CNPJ: 01.505.643/0001-50	
AUTOR DO PROJETO.			
ENG. FREDERICO RODRIGUES TONACO		CREA: 1019573300/D-GO	
TÉCNICO RESPONSÁVEL.			
ENG. LUÍS SEVERO BRAGA GOMIDES		CREA Nº: 4969/D-GO	
DESCRIÇÃO. <ul style="list-style-type: none">* PLANTA BAIXA* SEÇÃO TRANSVERSAL* PLANTA DE LOCAÇÃO		Áreas: <ul style="list-style-type: none">* ÁREA TOTAL DA VIA : 34.857,90m²* PERÍMETRO TRECHO RETO TOTAL: 5.111,74 M* PERÍMETRO TRECHO CURVO TOTAL: 358,00M* ÁREA SARJETA: 1.326,28 M²	
ESCALA: INDICADA	DATA: 22/08/2023	DESENHO. FREDERICO	REVISÃO. 11/04/2024

FRENTE DE OBRA : RUA PROF. FRANCISCO VICTOR

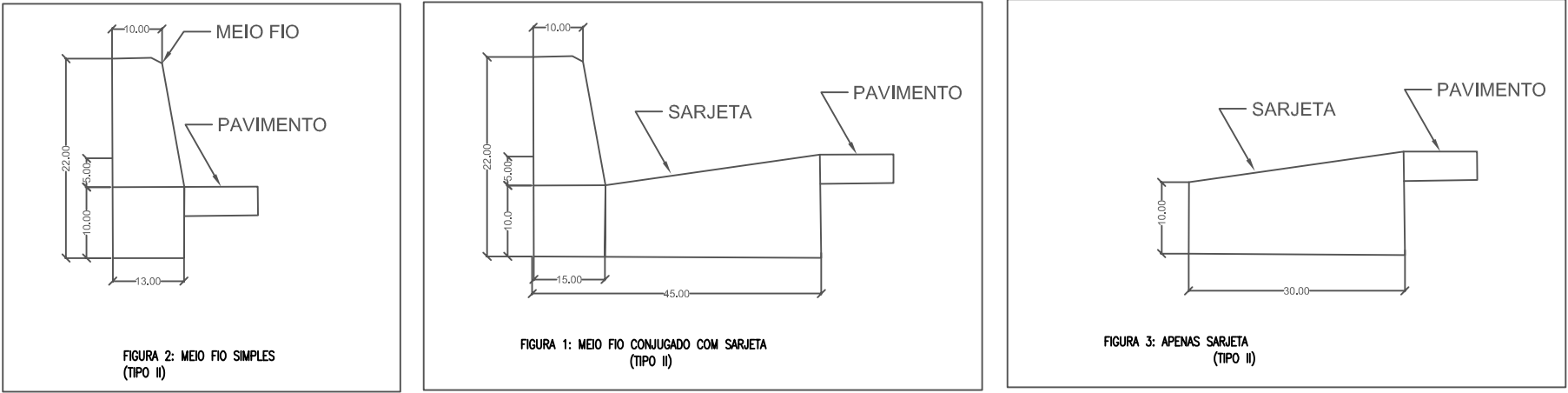


RUA PROF. FRANCISCO VICTOR

TABELA DE RUAS (APENAS SARJETA)		
RUAS	COMPRIMENTO TRECHO CURVO (METROS)	COMPRIMENTO TRECHO RETO (METROS)
Rua Francisco Victor	56	970,0900
TOTAL	56	970,0900

TABELA DE RUAS (SARJETA E MEIO FIO)		
RUAS	COMPRIMENTO TRECHO CURVO (METROS)	COMPRIMENTO TRECHO RETO (METROS)
Rua Francisco Victor	10	0
TOTAL	10	0

QUADRO DE ÁREAS SARJETA/ MEIO FIO						
LOTE III	MEIO FIO COM SARJETA TRECHO RETO (m)	MEIO FIO COM SARJETA TRECHO CURVO (m)	SARJETA TRECHO RETO (m)	SARJETA TRECHO CURVO (m)	MEIO FIO TRECHO RETO (m)	MEIO FIO TRECHO CURVO (m)
FRENTE RUA PROF. FRANCISCO VICTOR	-	10,00	970,09	56,00	16,00	24,00



Escala 1:2000

	SARJETA A SER EXECUTADA
	MEIO-FIO E SARJETA A SEREM EXECUTADOS
	MEIO-FIO A EXECUTADO

TABELA DE RUAS(APENAS MEIO FIO)		
RUAS	COMPRIMENTO TRECHO CURVO (METROS)	COMPRIMENTO TRECHO RETO (METROS)
Rua Francisco Victor	24	16
TOTAL	24	16



PROJETO DE RECAPEAMENTO ASFALTICO

DRENAGEM PLUVIAL

ENDEREÇO DA OBRA. RUA PROF. FRANCISCO VICTOR			
PROPRIETÁRIO.			
PREFEITURA MUNICIPAL DE CATALÃO		CNPJ: 01.505.643/0001-50	
AUTOR DO PROJETO.			
ENG. FREDERICO RODRIGUES TONACO		CREA: 1019573300/D-GO	
TÉCNICO RESPONSÁVEL.			
ENG. LUÍS SEVERO BRAGA GOMIDES		CREA Nº: 4969/D-GO	
DESCRIÇÃO. * PLANTA BAIXA * SEÇÃO TRANSVERSAL * PLANTA DE LOCAÇÃO		Áreas: * ÁREA TOTAL DA VIA : 9.013,65m ² * PERÍMETRO TRECHO RETO TOTAL: 986,09 M * PERÍMETRO TRECHO CURVO TOTAL: 90,00 M * ÁREA SARJETA: 310,28 M ² * LOTE Nº 03 FOLHA 02 /03	
ESCALA: INDICADA	DATA: 22/08/2023	DESENHO: FREDERICO	REVISÃO: 11/04/2024

ESTADO DE GOIÁS
PREFEITURA MUNICIPAL DE CATALÃO
SECRETARIA MUNICIPAL DE OBRAS

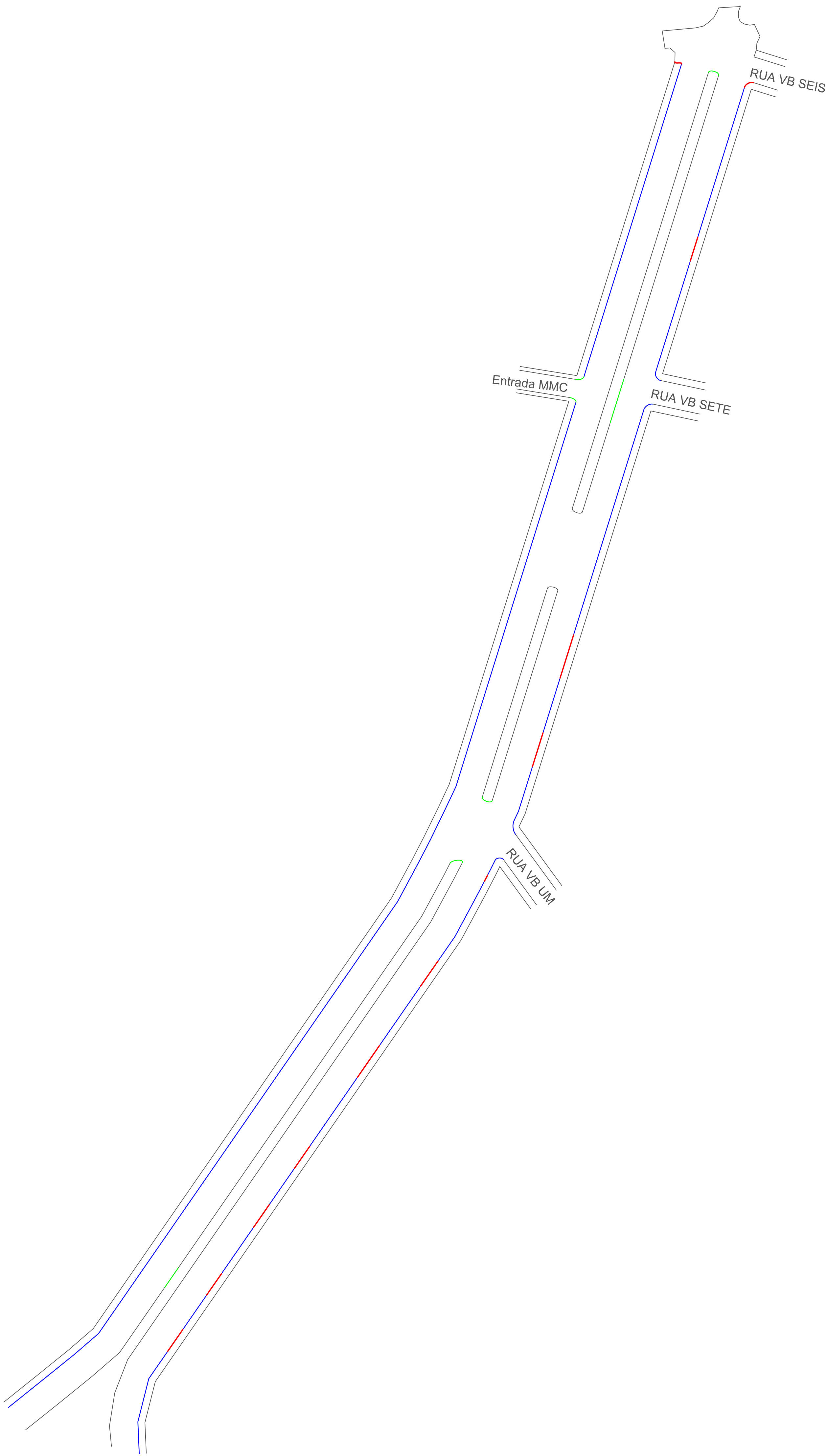
APROVADO

PROTOCOLO Nº 2024011590

CATALÃO, 25 / 03 / 2024

LEONARDO MARTINS DE CASTRO TEIXEIRA
SECRETÁRIO MUNICIPAL DE OBRAS

FRENTE DE OBRA : AV. EDUARDO BONACHELLO



AV. EDUARDO BONACHELLO

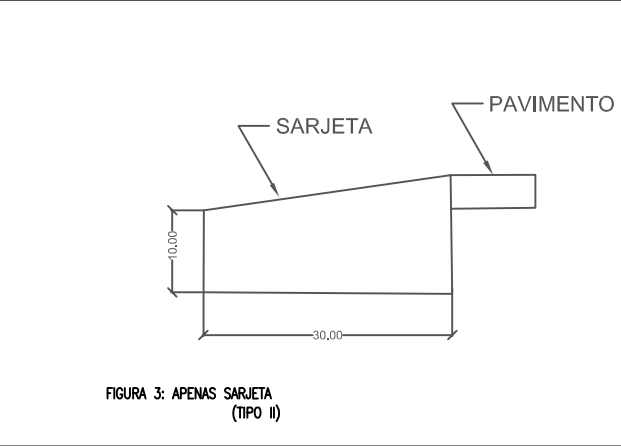
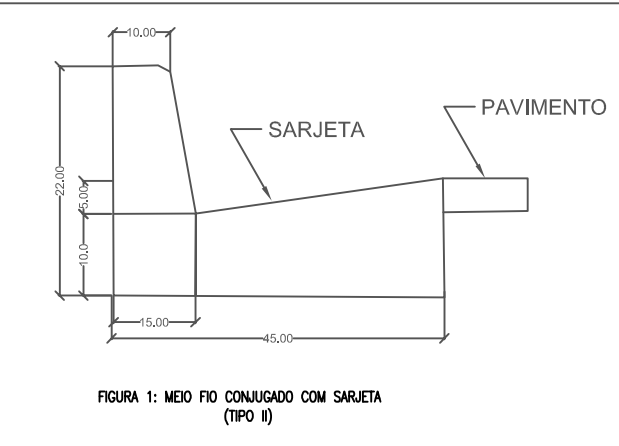
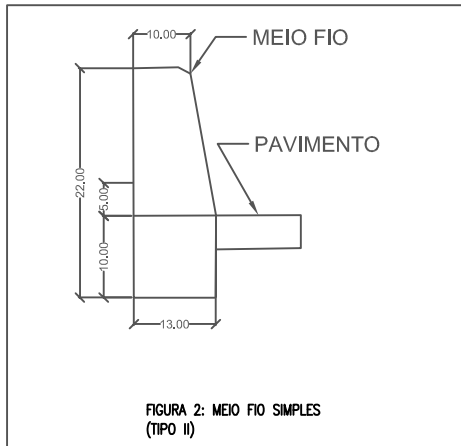
	SARJETA A SER EXECUTADA
	MEIO-FIO E SARJETA A SEREM EXECUTADOS
	MEIO-FIO A EXECUTADO

TABELA DE RUAS (APENAS SARJETA)		
RUAS	COMPRIMENTO TRECHO CURVO (METROS)	COMPRIMENTO TRECHO RETO (METROS)
Rua Eduardo Bonachelo	32	1008,7300
TOTAL	32	1008,7300

TABELA DE RUAS (SARJETAE MEIO FIO)		
RUAS	COMPRIMENTO TRECHO CURVO (METROS)	COMPRIMENTO TRECHO RETO (METROS)
Rua Eduardo Bonachelo	16	62
TOTAL	16	62

TABELA DE RUAS(APENAS MEIO FIO)		
RUAS	COMPRIMENTO TRECHO CURVO (METROS)	COMPRIMENTO TRECHO RETO (METROS)
Rua Eduardo Bonachelo	15	13
TOTAL	15	13

QUADRO DE ÁREAS SARJETA/ MEIO FIO						
LOTE III	MEIO FIO COM SARJETA TRECHO RETO (m)	MEIO FIO COM SARJETA TRECHO CURVO (m)	SARJETA TRECHO RETO (m)	SARJETA TRECHO CURVO (m)	MEIO FIO TRECHO RETO (m)	MEIO FIO TRECHO CURVO (m)
FRENTE AV. EDUARDO BONACHELLO	62,00	16,00	1.008,73	32,00	13,00	15,00



Escala: 1:2000



PROJETO DE RECAPEAMENTO ASFALTICO

ENDEREÇO DA OBRA.			
Avenida EDUARDO BONACHELLO			
PROPRIETÁRIO.			
PREFEITURA MUNICIPAL DE CATALÃO		CNPJ: 01.505.643/0001-50	
AUTOR DO PROJETO.			
ENG. FREDERICO RODRIGUES TONACO		CREA: 1019573300/D-GO	
TÉCNICO RESPONSÁVEL.			
ENG. LUÍS SEVERO BRAGA GOMIDES		CREA Nº: 4969/D-GO	
DESCRIÇÃO.		Áreas:	
* PLANTA BAIXA		* ÁREA TOTAL DA VIA : 7.714,04m ²	
* SEÇÃO TRANSVERSAL		* PERÍMETRO TRECHO RETO TOTAL: 1.083,73 M	
* PLANTA DE LOCAÇÃO		* PERÍMETRO TRECHO CURVO TOTAL: 63,00 M	
		* ÁREA SARJETA: 359,01M ²	
		* LOTE Nº 03	
		FOLHA 01 /03	
ESCALA:	DATA:	DESENHO.	REVISÃO.
INDICADA	22/08/2023	FREDERICO	11/04/2024

DRENAGEM PLUVIAL



ESTADO DE GOIÁS
PREFEITURA MUNICIPAL DE CATALÃO
SECRETARIA MUNICIPAL DE OBRAS

--- APROVADO ---

PROTOCOLO nº: 2024011590

CATALÃO, 25 / 03 / 2024



LEONARDO MARTINS DE CASTRO TEIXEIRA
SECRETÁRIO MUNICIPAL DE OBRAS